

22. 地圖符號意義

地圖上的符號隨著套用不同的「地圖風格」會有不同的「圖示」顯示。

底下風格樣式基於 OpenAndroMaps Elevate (by Tobias)及 MOI OSM Taiwan TOPO (by Rudy)

名稱	符號	名稱	符號
飛機場		ATM 自動提款機	
山屋		有吸引力地點	
山屋(*)		麵包店	
私人山屋		銀行	
冬天山屋		酒吧	
公寓		長凳	
考古遺跡		飲料	


名稱	符號	名稱	符號
自行車租賃		肉攤	
自行車店		纜車	
啤酒園		咖啡館	
區塊		營地	
繫船柱		營地(*)	
圖書		修車店	
邊境管制		露營車營地	
開放橋樑		城堡	
佛教/道教		山洞入口	










名稱	符號	名稱	符號
升降椅		攀登	
牧人小屋		便利商店	
化學家		循環障礙	
教會		AED 自動電擊器	
電影		醫生	
城市		DIY	
城市 2		拖曳電梯	
城市 4		飲用水	
懸崖		大使館	

名稱	符號	名稱	符號
緊急救護點		閘門	
緊急電話		私人閘門	
農家庭院		湧泉	
快餐		高爾夫球	
消防隊		纜車	
淺灘		貨物纜車	
小淺灘		指示牌	
噴泉		健身房	
加油站		直升機停機坪	









名稱	符號	名稱	符號
印度教		資訊	
醫院		幼兒園	
醫院(*)		旋轉閘門	
客棧/旅店		階梯	
溫泉		洗衣店	
旅館		圖書館	
資訊看板		升降梯閘門	
旅客資訊中心		燈塔	
資訊終端機		購物中心	

名稱	符號	名稱	符號
購物休憩點		博物館	
紀念館		單向	
紀念牌		單向循環	
紀念雕像		單向循環（反）	
紀念石		單向轉	
紀念石碑		有機農產	
戰爭紀念碑		停車場	
紀念館		私人停車場	
清真寺		山峰	

名稱	符號	名稱	符號
啞口		警察局/派出所	
小百岳		郵箱	
百岳		郵政局	
小山峰		火力發電廠	
藥房		天然氣發電廠	
野餐/休息營地		核能發電廠	
宗教場所		水力發電廠	
操場/遊樂場		風力發電廠	
私人操場		巴士/公車站點	


名稱	符號
巴士站	
渡輪點	
火車站	
火車站(*)	
地鐵/捷運站	
電車站	
酒館	
鐵路纜車	
鐵路平交道	

名稱	符號
鐵路平交道 (小型)	
急流	
回收站	
餐廳	
山脊/稜線	
廢墟	
梯級	
安全繩	
學校	

名稱	符號
涼亭/遮蔽所	
山屋/避難小屋	
用餐涼亭	
山河遮蔽所	
鳥居	
射擊場	
滑道	
足球	
運動商店	

名稱	符號
體育場	
旋轉柵門	
超市	
戶外游泳	
猶太教會堂	
電話	
網球	
劇院	
洗手間	

名稱	符號	名稱	符號
通訊塔		火山(小)	
觀察塔		水井	
紅綠燈/交通信號燈		飲用水井	
旅行社		瀑布	
旋轉門		路旁十字架	
大學		路旁祈禱	
鐵道式攀登		攔河堰	
觀景點		野外炊煮帳	
火山		私人野外炊煮帳	

名稱	符號
風車	

名稱	符號
動物園	